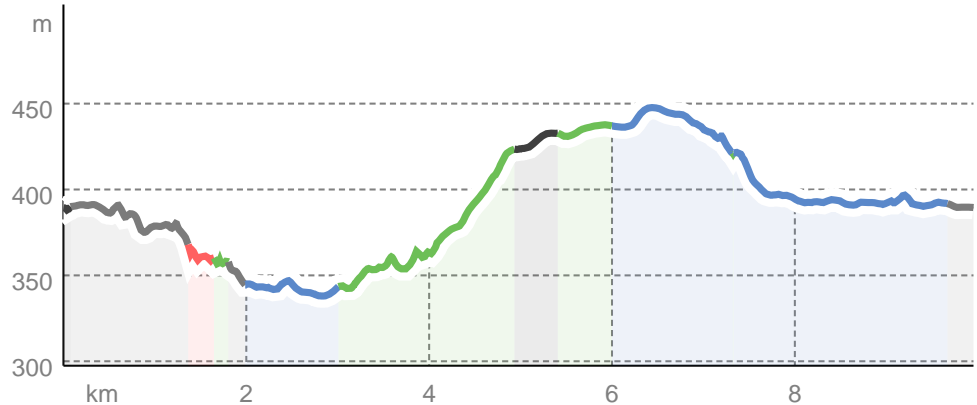


Wegarten

Asphalt	1,8 km
Schotterweg	4,7 km
Naturweg	2,7 km
Pfad	0,3 km
Straße	0,6 km

Höhenprofil



Tourdaten

Stadtrundgang

Strecke  10 km

Dauer  2:30 h

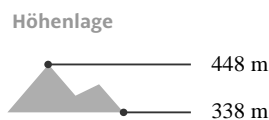
Aufstieg  112 m

Abstieg  111 m

Schwierigkeit schwer

Fitness 

Technik 



Beste Jahreszeit

JAN | FEB | MÄR
 APR | MAI | JUN
 JUL | AUG | SEP
 OKT | NOV | DEZ

Bewertungen

Autoren


Erlebnis 

Landschaft 

Community

Weitere Tourdaten

Auszeichnungen

 Rundtour



Unknown User

Aktualisierung: 29.12.2025

Tour zum Mitnehmen für iPhone und Android



QR-Code scannen und diese Tour offline speichern, mit Freunden teilen und mehr.

Webseite

<https://regio.outdooractive.com/oar-eifelverein/s/1erLCK>