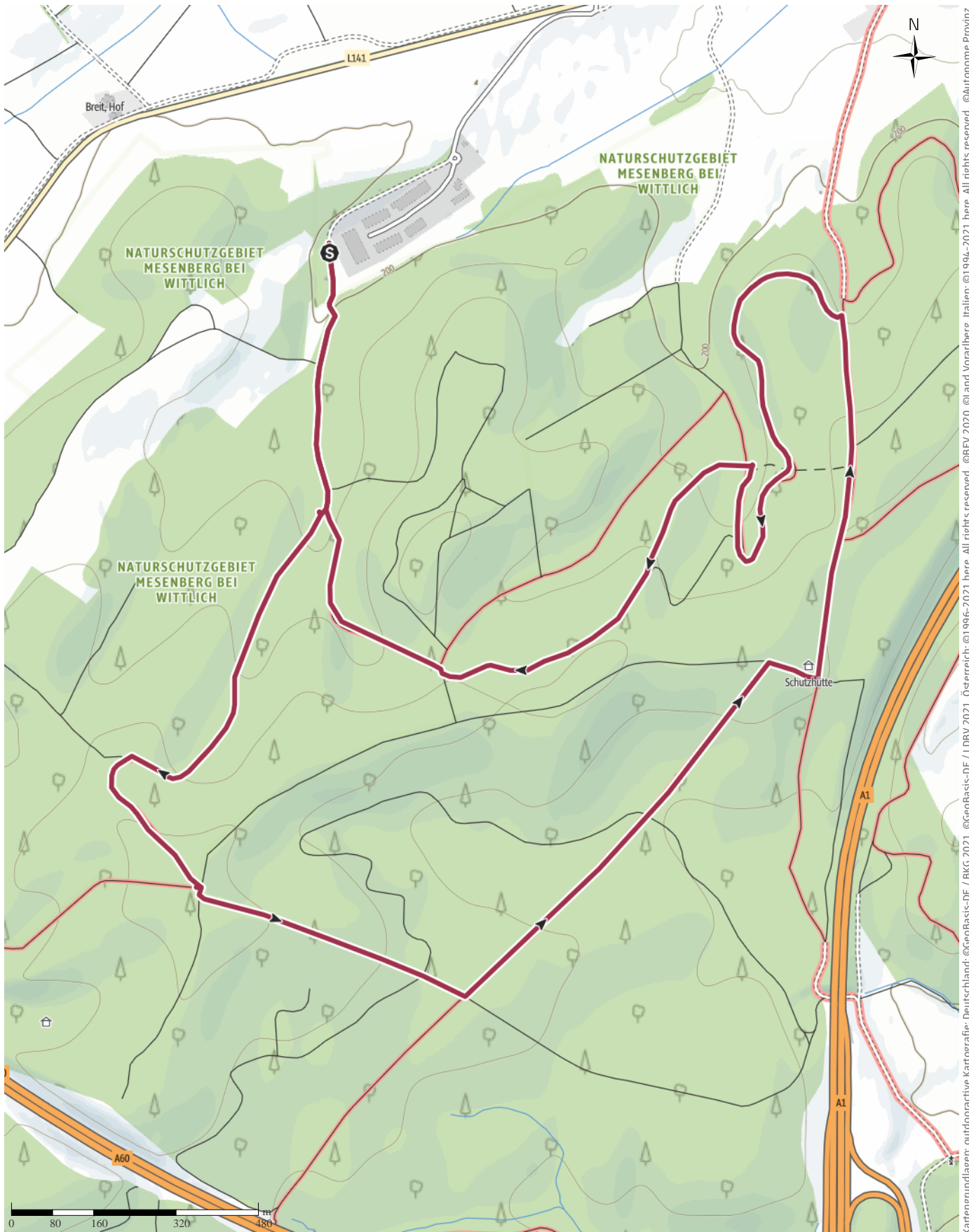


Tourenplanung am 2022-01-03

Rundwanderweg A7 Mesenberg - Mundwald

← 6,8 km | ⌚ 1:55 h | ▲ 174 m | ▼ 174 m | Schwierigkeit -



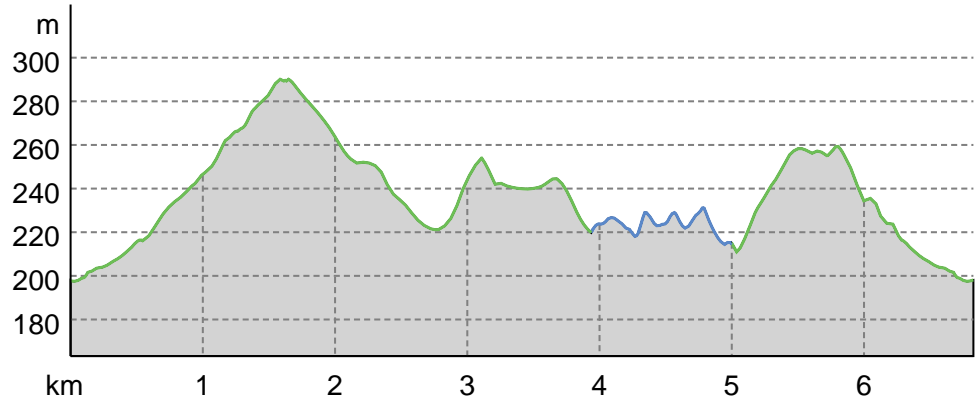
Kartengrundlagen: outdooractive Kartografie; Deutschland: ©GeoBasis-DE / BKG 2021, ©GeoBasis-DE / LDBV 2021, Österreich: ©1996-2021 here, All rights reserved., ©BBEV 2020, ©Land Vorarlberg, Italien: ©1994-2021 here, All rights reserved., ©Autonome Provinz Bozen – Südtirol – Abteilung Natur, Landschaft und Raumentwicklung, ©Cartago S.R.L. Kartengrundlagen: outdooractive Kartografie; ©OpenStreetMap (www.openstreetmap.org)

Tourenplanung am 2022-01-03

Wegart



 Schotterweg	1,1 km
 Weg	5,8 km

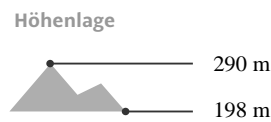
Höhenprofil



Tourdaten

Wanderung

Strecke		6,8 km
Dauer		1:55 h
Aufstieg		174 m
Abstieg		174 m



Josef Schwind

Aktualisierung: 03.01.2022

Eifelverein WittlichRundwanderweg WP A7 Mundwald - Mesenberg

Parkplatz - Waldweg in südwestlicher Richtung ca. 1,2 km. - dann ca. 1 km in südöstlicher Richtung - ca. 1 km zu einer Schutzhütte - dann in nördlicher Richtung 700 mtr. über den Pilgerweg links abbiegend zurück zum Wanderparkplatz Mesenberg.

Tour zum Mitnehmen für iPhone und Android



QR-Code scannen und diese Tour offline speichern, mit Freunden teilen und mehr.

Webseite

<https://out.ac/I7GwTA>