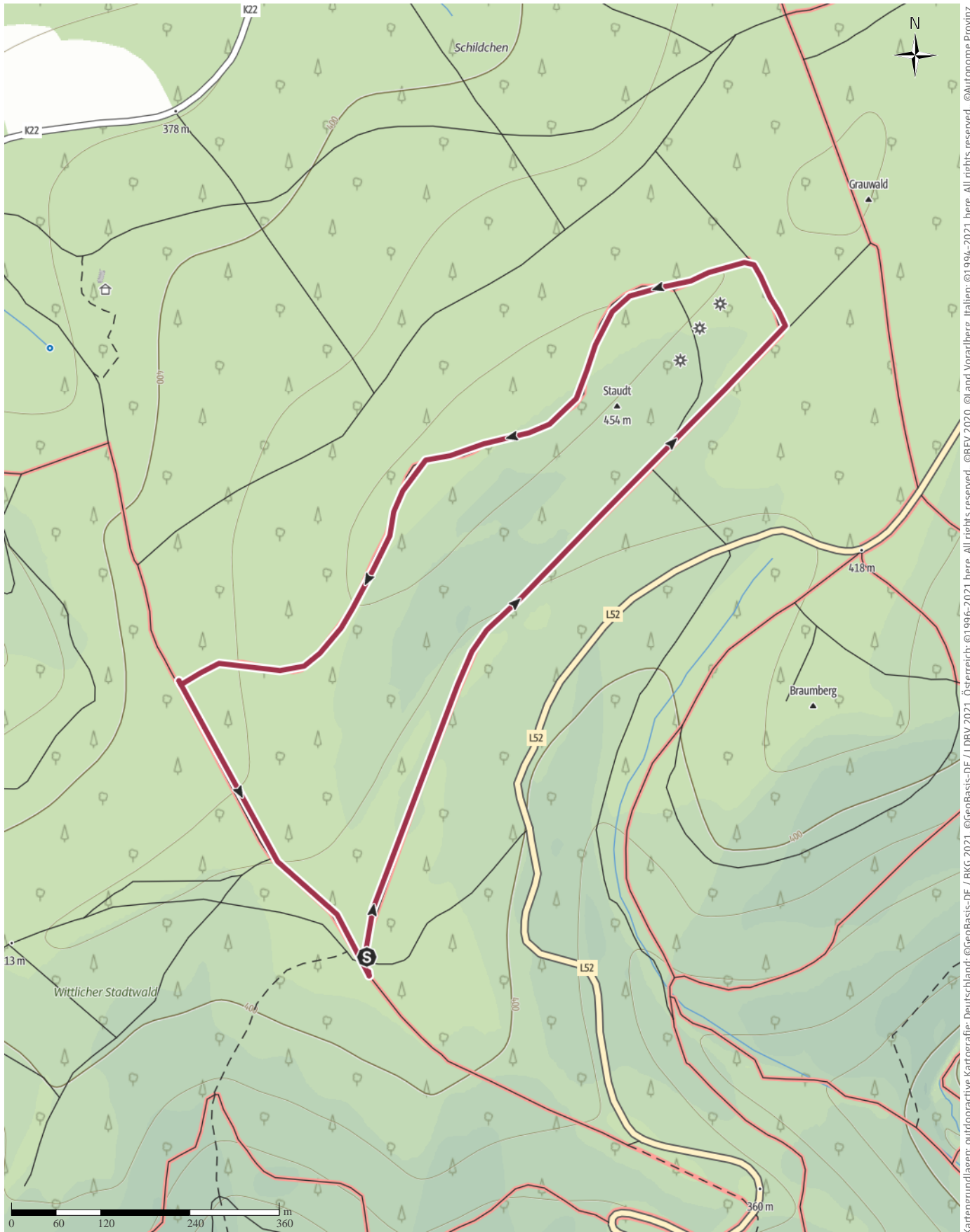


Tourenplanung am 2022-01-03

Rundwanderweg A6 Rennpfad 2,7 km

↔ 2,7 km | ⌚ 0:45 h | ▲ 38 m | ▼ 39 m | Schwierigkeit -

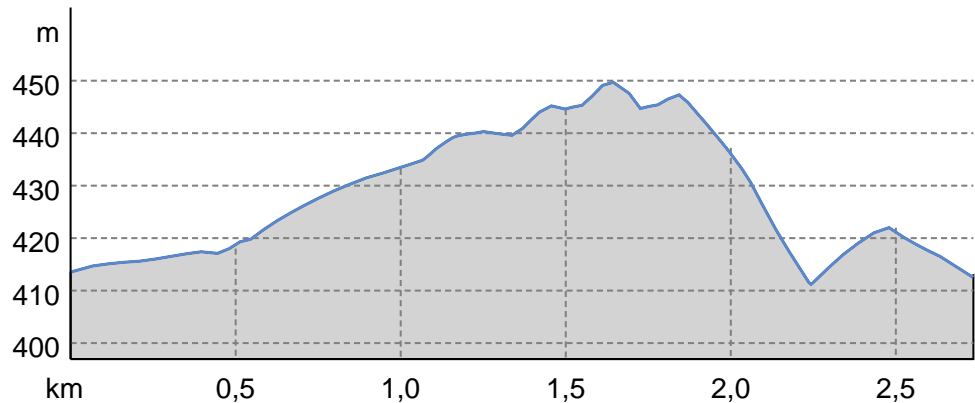


Kartengrundlagen: outdooractive Kartografie; Deutschland: ©GeoBasis-DE / BKG 2021, ©GeoBasis-DE / LDBV 2021, Österreich: ©1996-2021 here, All rights reserved, ©BBEV 2020, ©Land Vorarlberg, Italien: ©1994-2021 here, All rights reserved, ©Autonome Provinz Bozen – Südtirol – Abteilung Natur, Landschaft und Raumentwicklung, ©Cartago S.R.L. Kartengrundlagen: outdooractive Kartografie; ©OpenStreetMap (www.openstreetmap.org)

Tourenplanung am 2022-01-03

Wegart

— Schotterweg 2,7 km

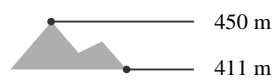
Höhenprofil**Tourdaten****Wanderung**

Strecke ↔ 2,7 km

Dauer 🕒 0:45 h

Aufstieg ⬆️ 38 m

Abstieg ⬇️ 39 m

Höhenlage

Josef Schwind

Aktualisierung: 03.01.2022

Eifelverein Wittlich Rundwanderweg WP A6 Rennpfad (Grünwald)

Vom Parkplatz ca. 1km in nordöstlicher Richtung dann links abbiegen - nach ca. 120 mtr. wieder links abbiegen zur höchsten Erhebung von Wittlich "Staudt" 454 mtr. über NN weiter bis zur nächsten Abzweigung - dann links zurück zum Parkplatz.

Tour zum Mitnehmen für iPhone und Android

QR-Code scannen und diese Tour offline speichern, mit Freunden teilen und mehr.

Webseite

<https://out.ac/I7GsKt>