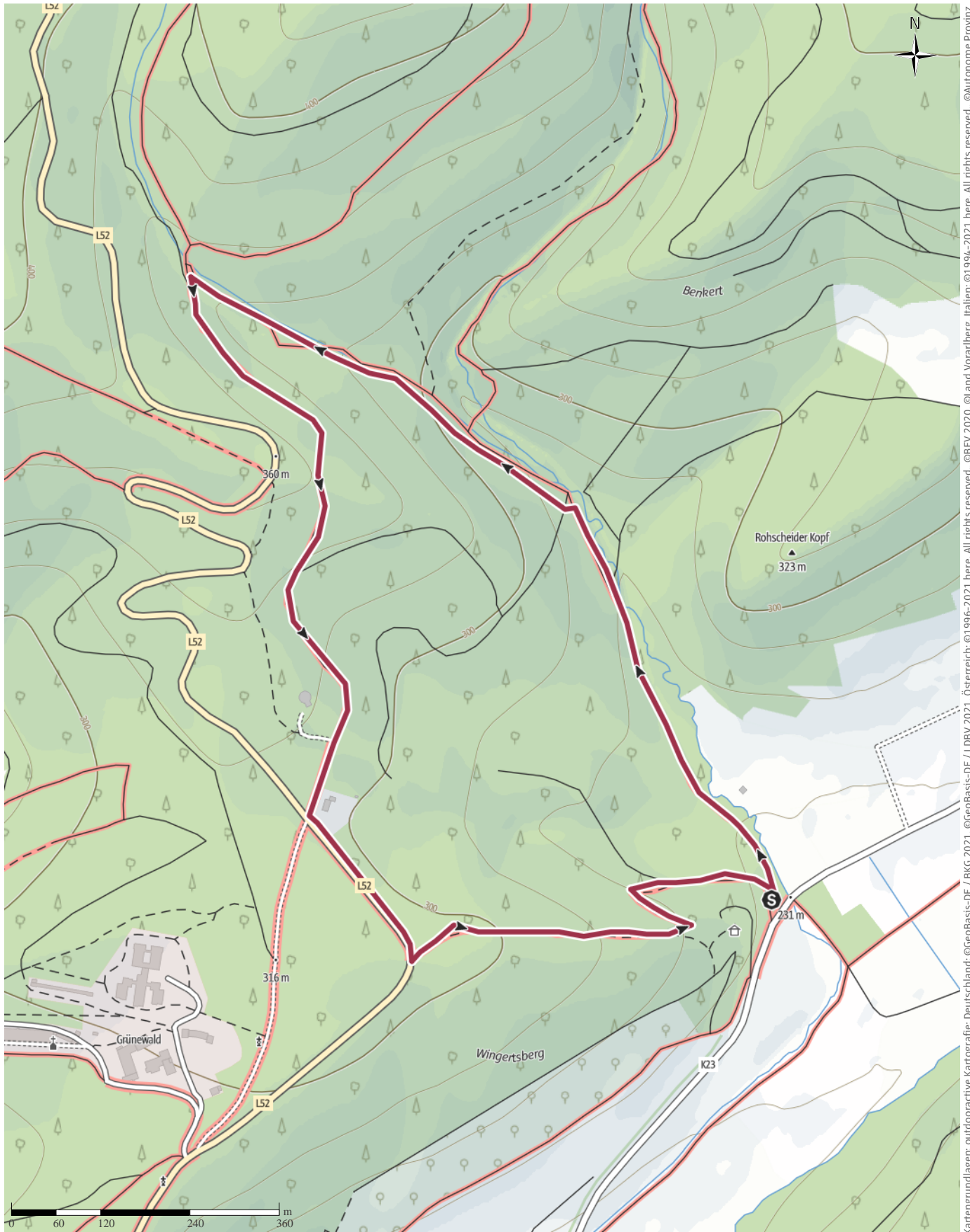


# Tourenplanung am 2021-12-20

↔ 3,1 km | ⌚ 0:55 h | ⬇️ 122 m | ⬆️ 123 m | Schwierigkeit -



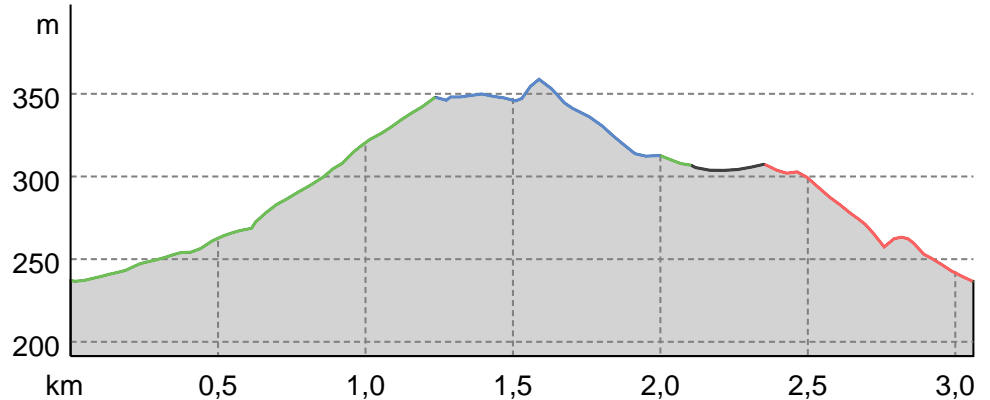
Kartengrundlagen: outdooractive Kartografie; Deutschland: ©GeoBasis-DE / BKG 2021, ©GeoBasis-DE / LDBV 2021, Österreich: ©1996-2021 here, All rights reserved, ©BBEV 2020, ©Land Vorarlberg, Italien: ©1994-2021 here, All rights reserved, ©Autonome Provinz Bozen – Südtirol – Abteilung Natur, Landschaft und Raumentwicklung, ©Cartago S.R.L. Kartengrundlagen: outdooractive Kartografie; ©OpenStreetMap (www.openstreetmap.org)

## Tourenplanung am 2021-12-20

## Wegart

— Schotterweg	0,8 km
— Weg	1,3 km
— Pfad	0,7 km
— Straße	0,2 km

## Höhenprofil



## Tourdaten

## Wanderung

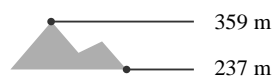
Strecke ↔ 3,1 km

Dauer 🕒 0:55 h

Aufstieg ⬆️ 122 m

Abstieg ⬇️ 123 m

## Höhenlage



Josef Schwind

Aktualisierung: 20.12.2021

Eifelverein Wittlich Rundwanderweg WP 3 Steinige-Bach K23 Lützem - Flußbach

Am Steinige Bach entlang ca. 1,2 km dann scharf links zum Malteserhaus von hier auf die L 52 abwärts bis zur Rechtskurve, dann links auf dem Waldpfad abwärts zum Parkplatz.

### Tour zum Mitnehmen für iPhone und Android



QR-Code scannen und diese Tour offline speichern, mit Freunden teilen und mehr.

Webseite

<https://out.ac/IGvmnX>