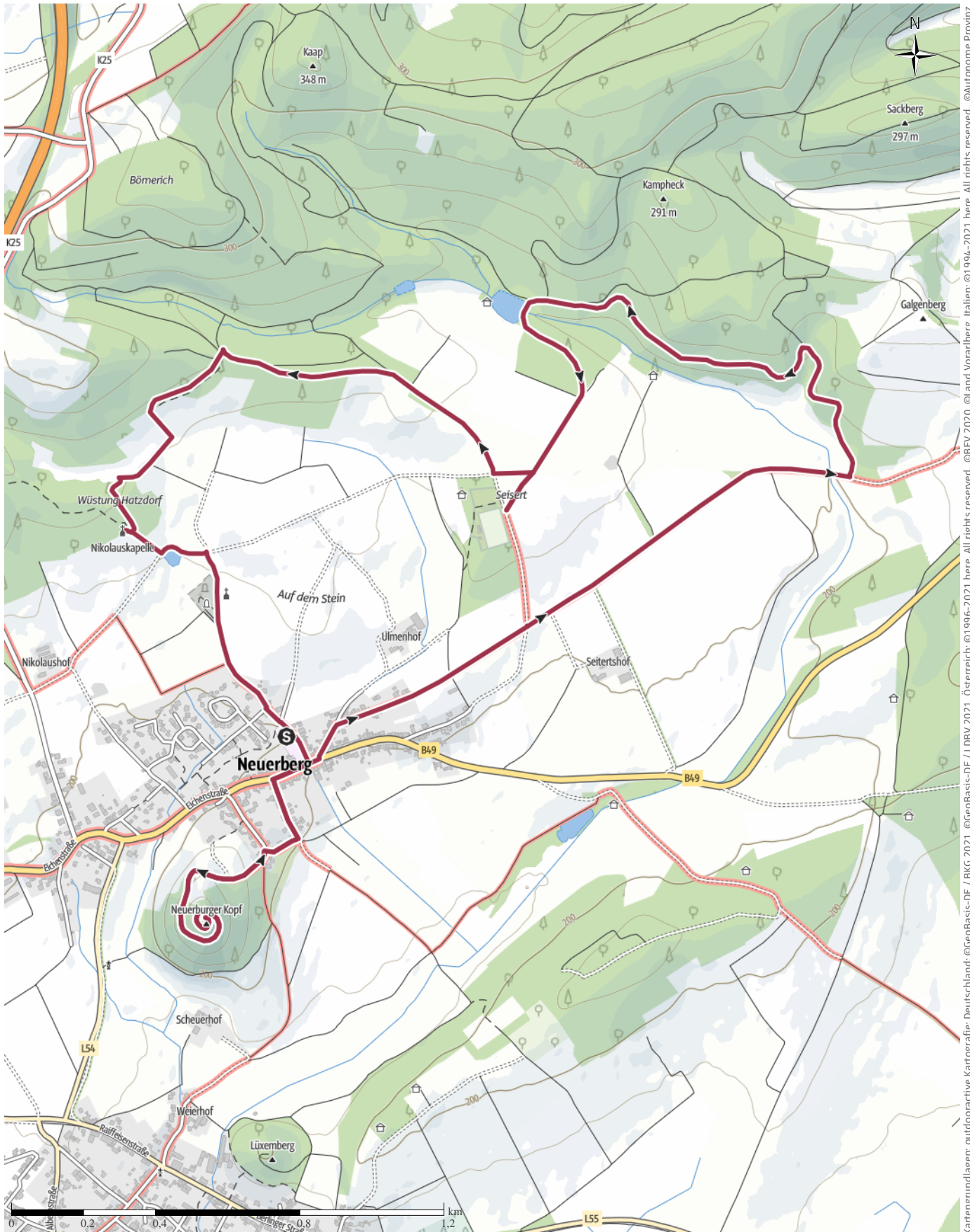


# Tourenplanung am 2021-12-18

↔ 9,2 km | ⌚ 2:35 h | ⬆️ 136 m | ⬆️ 136 m | Schwierigkeit -



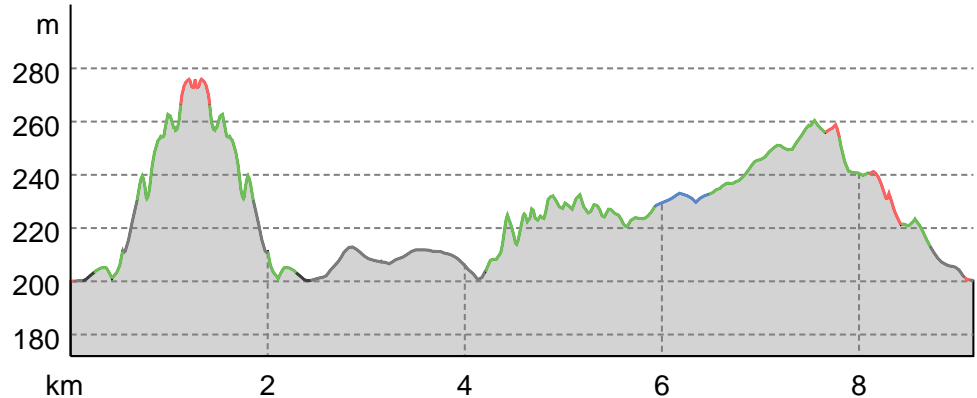
Kartengrundlagen: outdooractive Kartografie; Deutschland: ©GeoBasis-DE / BKG 2021, ©GeoBasis-DE / LDBV 2021, Österreich: ©BBEV 2020, ©Land Vorarlberg, Italien: ©1994-2021 here. All rights reserved. ©Autonome Provinz Bozen – Südtirol – Abteilung Natur, Landschaft und Raumentwicklung, ©Cartago S.R.L. Kartengrundlagen: outdooractive Kartografie; ©OpenStreetMap (www.openstreetmap.org)

# Tourenplanung am 2021-12-18

## Wegart

Asphalt	2,5 km
Schotterweg	0,5 km
Weg	5 km
Pfad	0,9 km
Straße	0,3 km

## Höhenprofil



## Tourdaten

### Wanderung

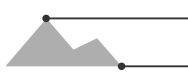
Strecke	↔	9,2 km
Dauer	🕒	2:35 h
Aufstieg	⬆️	136 m
Abstieg	⬇️	136 m

Schwierigkeit -

Kondition

Technik

Höhenlage



276 m

200 m

## Beste Jahreszeit

JAN | FEB | MÄR  
 APR | MAI | JUN  
 JUL | AUG | SEP  
 OKT | NOV | DEZ

## Bewertungen

**Autoren**

Erlebnis

Landschaft

**Community**

## Weitere Tourdaten



Josef Schwind  
 Aktualisierung: 18.12.2021



QR-Code scannen und diese Tour offline speichern, mit Freunden teilen und mehr.

Webseite  
<https://out.ac/IGuJqv>

## Eifelverein Wittlich Wanderweg Nr 5 Neuerburg

Bürgerhaus - Vor der Kirche links - Aufstieg zum Neuerburger Kopf 286 m - zurück zur Kirche - Akazienstraße - Tabakschuppen - Radweg nach Bausendorf - Schattengraben - Fischweiher - Sportplatz - rechts in den Wald - Wüstung Hatzdorf - Nikolaus Kapelle - Radweg links dann rechts am Friedhof vorbei - Bürgerhaus.

## Tour zum Mitnehmen für iPhone und Android